

Zadání učiva ze zeměpisu: pro 7. A na 14. až 21. 4. 2020
pro 7. C na 15. až 22. 4. 2020


Nejdříve malá rekapitulace (shrnutí). Z Asie jsme si zatím prošli:

- polohu a hranice světadílu ✓
- členitost ✓
- povrch ✓
- vodstvo ✓

V dalších týdnech nás čeká:

- podnebí a vegetační pásy
- obyvatelstvo
- historie a současnost Asie
- oblasti Asie

Budu vám do „Bakaláře – domácí úkoly“ posílat zadání učiva, tedy:


- **poznámky do sešitu**; máte-li možnost, vytiskněte si a vlepíte do sešitu a... samozřejmě – naučte se, nemáte-li možnost si vytisknout, pak si poznámky do sešitu opište a... také se naučte. 
Poznámky mi zpět **nezasílejte**.
- **samostatnou práci**, kterou vypracujete a **zašlete** (vyfocenou nebo naskenovanou) pouze přes „Bakaláře – domácí úkoly“ (pokud možno v daném termínu). Někdy bude potřeba zadání samostatné práce nejprve vytisknout. Zde platí, že když možnost tisku nemáte, práci odložte. Snad nebude vadit, když samostatná práce nebude zadávána pokaždé.

Soubor (soubory) se zadáním učiva budete mít v Bakaláři „připnutý“ k některé hodině zeměpisu podle rozvrhu – sledujte tedy Bakaláře každý den, ne jen v pondělí (kdy zeměpis nemáme). Zatím jste práci dostávali ob týden. Nyní to bude již každý týden.

Dnes tedy dostáváte:

1. Poznámky do sešitu: **Podnebí a vegetace Asie**
2. Samostatná práce: **Asie – oblasti a státy**

Připravil jsem vám pracovní list ve dvou verzích – černobílý a barevný. Vytiskni si černobílý a vybarvi si odlišnými pastelkami (ne fixami!) podle barevného vzoru jednotlivé oblasti. Barvy nemusí být stejné, jako ve vzoru. Pak vlep do sešitu (vlož do portfolia), vyfoť (naskenuj) a pošli (jen přes „Bakaláře – domácí úkoly“).

Pokud si někdo rovnou vytiskne barevně, tak si tuhle omalovánku neužije a bude mít u mě... 

Poznámka: Vypsání států slouží jako přehled, nebojte se, všechny nebudete muset znát nazpaměť :-)

3. Na procvičení států (dobrovolné): www.umimefakta.cz/cviceni-asie-staty

Na této webové stránce můžeš trénovat „poznávačku“ států Asie, v dolní části stránky pak můžeš své znalosti otestovat.

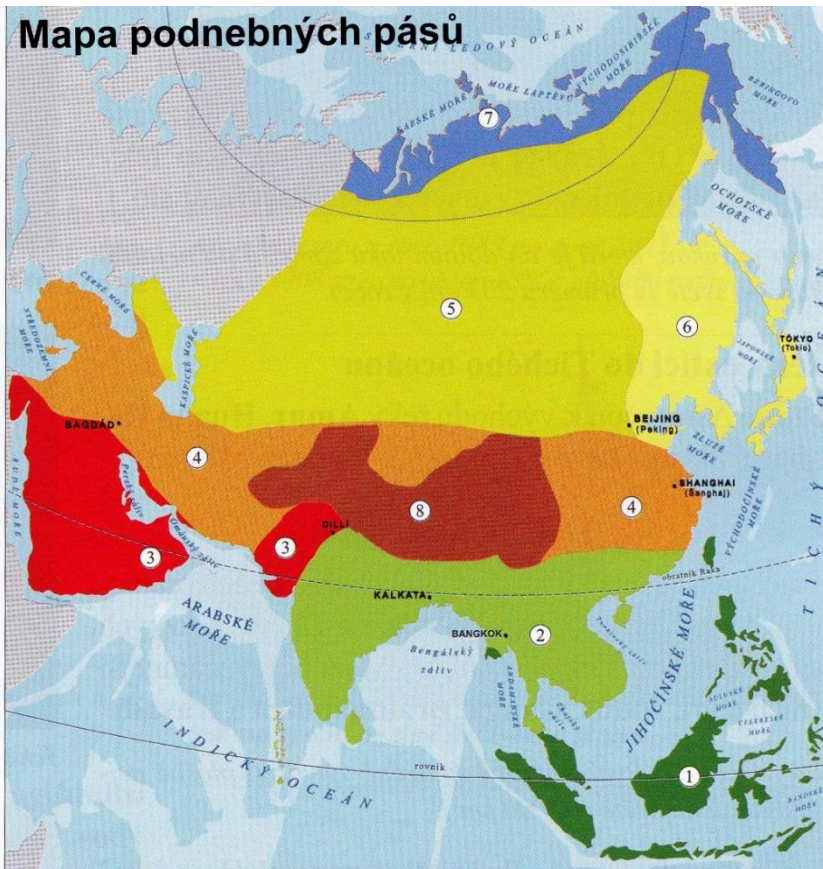
Podnebí a vegetace Asie

V Asii jsou zastoupeny **všechny podnebné a vegetační pásy**. Vzhledem ke značné rozloze pevniny určuje podnebí nejen **zeměpisná šířka**, ale také **vzdálenost od oceánu**. Rozsáhlé oblasti mají **vysokohorské podnebí**.

Základní členění:

Podnebný pás (charakter)	Vegetační pás	Zvířectvo (příklady)
Tropický (teplý, vlhký)	savany, monzunové lesy, tropické deštné lesy	orangutan, plazy, hmyz buvol, panda, slon
Subtropický (teplý, suchý)	středomořská vegetace, pouště, monzunové lesy	velbloudi
Mírný	tajga, listnaté lesy, stepi, chladné pouště	tygr usurijský, medvěd, vlk, jelen ovce, koza
Subarktický (chladný málo srážek)	tundry a lesotundry	liška polární
Arktický (chladný málo srážek)	trvale zaledněná krajina, polární mrazové pouště	lední medvěd, mrož, tuleň

Mapa podnebných pásů



Podrobnější členění:

- ① **Tropický vlhký (těž rovníkový) pás** – ostrovní část JV Asie
- ② **Tropický monzunový pás** – J, JV a V Asie – letní monzuny přinášejí mohutné srážky v letním období
- ③ **Tropický suchý pás** – Arabský poloostrov
- ④ **Subtropický suchý pás** – Střední Asie
Subtropický středomořský pás – středomořské subtropy Malé Asie a Zakavkazska, vlhké monzunové subtropy V Číně
- ⑤ **Mírný vnitrozemský pás** – velké rozdíly mezi létem a zimou, sucho
- ⑥ **Mírný oceánský pás** - zvlhčující a zmírňující vliv Tichého oceánu
- ⑦ **Subpolární a polární pás**
- ⑧ **Vysokohorské oblasti**

V – východní, J – jižní, JV – jihovýchodní, ...

Monzuny – jsou větry vanoucí zejména ve V a JV Asii
– **zimní** monzuny přinášejí **sucho**, vanou z pevniny k oceánu
– **letní** monzuny přinášejí **deště**, vanou z oceánu na pevninu

Jak takové proudění vypadá, je ve videu (čas 9:48 – 10:17) – www.ceskatelevize.cz/ivysilani/10169655222-zemepis-sveta/

O monzunových deštích (čas 1:50 – 2:20) je zde:

www.ceskatelevize.cz/porady/10159845740-studio-ct24-pocasi-ve-svete/210411058360608/video/ – jsou tam i další zajímavosti

Oblasti (subregiony) Asie a státy

(v závorce jejich hlavní města)

(rozdělení nemusí odpovídat jiným informačním zdrojům, např. Wikipedie)

• Blízký východ:

- Turecko (Ankara)
- Kypr (Nikósie)
- Izrael (Jeruzalém – podle Izraele, ale mnoho států uznává Tel Aviv)
- Libanon (Bejrút)
- Sýrie (Damašek)
- Jordánsko (Ammán)

• Střední východ:

- Saúdská Arábie (Rijád)
- Kuvajt (Kuvajt)
- Spojené arabské emiráty (Abú Zabí)
- Omán (Maskat)
- Jemen (Saná)
- Katar (Dauhá)
- Bahrajn (Manáma)
- Irák (Bagdád)
- Írán (Teherán)

• Zakavkazsko:

- Gruzie (Tbilisi)
- Arménie (Jerevan)
- Ázerbájdžán (Baku)

• Střední Asie:

- Kazachstán (Astana)
- Uzbekistán (Taškent)
- Turkmenistán (Ašchabat)
- Tádžikistán (Dušanbe)
- Kyrgyzstán (Biškek)

• Jižní Asie:

- Afghánistán (Kábul)
- Pákistán (Islámábád)
- Indie (Dillí)
- Nepál (Káthmándú)
- Bhútán (Thimbu)
- Bangladéš (Dháka)
- Srí Lanka (Kolombo)
- Maledivy (Male)

• Jihovýchodní Asie:

- Myanmar, dříve Barma (Nepjito, dříve Rangún)
- Thajsko (Bangkok)
- Laos (Vientiane)
- Vietnam (Hanoj)
- Kambodža (Phnompenh)
- Malajsie (Kuala Lumpur)
- Singapur (Singapore)
- Indonésie (Jakarta)
- Filipíny (Manila)
- Brunej (Bandar Seri Begawan)
- Východní Timor (Dili)

• Východní Asie:

- Mongolsko (Ulanbátár)
- Čína (Peking) + tato území:
 - Tchaj-wan (Tchaj-pej)
 - Hongkong (Hongkong)
 - Macao (Macao)
- Severní Korea (Pchjongjang)
- Jižní Korea (Soul)
- Japonsko (Tokio)

• Severní Asie

– Rusko (asijská část)



Oblasti (subregiony) Asie a státy

(v závorce jejich hlavní města)

(rozdělení nemusí odpovídat jiným informačním zdrojům, např. Wikipedie)

• Blízký východ:

- Turecko (Ankara)
- Kypr (Nikósie)
- Izrael (Jeruzalém – podle Izraele, ale mnoho států uznává Tel Aviv)
- Libanon (Bejrút)
- Sýrie (Damašek)
- Jordánsko (Ammán)

• Střední východ:

- Saúdská Arábie (Rijád)
- Kuvajt (Kuvajt)
- Spojené arabské emiráty (Abú Zabí)
- Omán (Maskat)
- Jemen (Saná)
- Katar (Dauhá)
- Bahrajn (Manáma)
- Irák (Bagdád)
- Írán (Teherán)

• Zakavkazsko:

- Gruzie (Tbilisi)
- Arménie (Jerevan)
- Ázerbájdžán (Baku)

• Střední Asie:

- Kazachstán (Astana)
- Uzbekistán (Taškent)
- Turkmenistán (Ašchatat)
- Tádžikistán (Dušanbe)
- Kyrgyzstán (Biškeek)

• Jižní Asie:

- Afghánistán (Kábul)
- Pákistán (Islámábád)
- Indie (Dillí)
- Nepál (Káthmándú)
- Bhútán (Thimbu)
- Bangladéš (Dháka)
- Srí Lanka (Kolombo)
- Maledivy (Male)

• Jihovýchodní Asie:

- Myanmar, dříve Barma (Nepjito, dříve Rangún)
- Thajsko (Bangkok)
- Laos (Vientiane)
- Vietnam (Hanoj)
- Kambodža (Phnompenh)
- Malajsie (Kuala Lumpur)
- Singapur (Singapore)
- Indonésie (Jakarta)
- Filipíny (Manila)
- Brunej (Bandar Seri Begawan)
- Východní Timor (Dili)

• Východní Asie:

- Mongolsko (Ulanbátár)
- Čína (Peking) + tato území:
 - Tchaj-wan (Tchaj-pej)
 - Hongkong (Hongkong)
 - Macao (Macao)
- Severní Korea (Pchjongjang)
- Jižní Korea (Soul)
- Japonsko (Tokio)

• Severní Asie

– Rusko (asijská část)

